

## Bebauungsplan Nr. 4,26b (B 50)








## Rennstraße (Änderung)









Gemarkung Herford


Maßstab 1:500

Flur Nr. 7,35,85

### Darstellung

vorhanden: schwarz	neue Festsetzung: rot
 Straßenbegrenzungslinie	
 Baulinien ( § 23 (2) BNVO )	
 Baugrenze ( § 23 (3) BNVO )	
 Bebauungstiefe ( § 23 (4) BNVO )	
 Grenze des räumlichen Geltungsbereiches des Bebauungsplanes	
 Grenze für die Art der baulichen Nutzung	
 Grenze für das Maß der baulichen Nutzung	

Höhenangaben		Entwässerungsanlagen	
62,25	alte Höhe		Kanalschacht
	neue Höhe		Straßensinkkasten
---65---	Höhenschichtlinien		Gemeinbedarfsflächen
	Verkehrsflächen		Flächen für Stellplätze und Garagen
	öffentliche Grünanlagen		Durchfahrt und Arkaden
	private Grünflächen		

WS Kleinsiedlungsgebiet ( § 2 )	BNVO.	 vorh.Gebäude	BNVO.
WR Reines Wohngebiet ( § 3 )		III Zahl der Vollgeschosse ( § 18 )	
WA Allgemeines Wohngeb. ( § 4 )		GRZ Grundflächenzahl ( § 19 )	
MI Mischgebiet ( § 6 )		GFZ Geschoßflächenzahl ( § 20 )	
MK Kerngebiet ( § 7 )		BmZ Baumassenzahl ( § 21 )	
GE Gewerbegebiet ( § 8 )		o offene Bebauung ( § 22 )	
GI (I-III) Industriegeb. ( § 9 )		g geschl. Bebauung ( § 22 )	
50 Sondergebiete			

Die Planung entworfen: (LS) gez. Alt  
Städt. Oberbauamt

Es wird bescheinigt, daß die Darstellung des gegenwärtigen Zustandes mit dem Rechtsnachweis des Katasters übereinstimmt und die Festlegung der städtebaulichen Planung geometrisch eindeutig ist.

Herford, den 10. 1. 63  
Vermessungs- und Katasteramt

(LS) gez. Schlegtendal  
Stadtobervermessungsamt