

Stadt Herford

Ausfertigung

Bebauungsplan Nr. 4,26b (B 50)

Rennstraße (Änderung)

Gemarkung Herford








Maßstab 1:500

Flur Nr. 7,35,85




Darstellung

vorhanden: schwarz






neue Festsetzung: rot


-  Straßenbegrenzungslinie
-  Baulinien (§ 23 (2) BNVO)
-  Baugrenze (§ 23 (3) BNVO)
-  Bebauungstiefe (§ 23 (4) BNVO)
-  Grenze des räumlichen Geltungsbereiches des Bebauungsplanes
-  Grenze für die Art der baulichen Nutzung
-  Grenze für das Maß der baulichen Nutzung

Höhenangaben

- 62,25 alte Höhe
- neue Höhe
- 65--- Höhenschichtlinien
-  Verkehrsflächen
-  öffentliche Grünanlagen
-  private Grünflächen

Entwässerungsanlagen

-  Kanalschacht
-  Straßensinkkasten
-  Gemeinbedarfsflächen
-  Flächen für Stellplätze und Garagen
-  Durchfahrt und Arkaden

	BNVO.		BNVO.
WS Kleinsiedlungsgebiet	(§ 2)	 vorh.Gebäude	
WR Reines Wohngebiet	(§ 3)	III Zahl der Vollgeschosse	(§ 18)
WA Allgemeines Wohngeb.	(§ 4)	GRZ Grundflächenzahl	(§ 19)
MI Mischgebiet	(§ 6)	GFZ Geschoßflächenzahl	(§ 20)
MK Kerngebiet	(§ 7)	BMZ Baumassenzahl	(§ 21)
GE Gewerbegebiet	(§ 8)	o offene Bebauung	(§ 22)
GI (I-III) Industriegeb.	(§ 9)	g geschl. Bebauung	(§ 22)
50 Sondergebiete			