











Fluchtlinien und Grenzen

vorhanden: schwarze Darstellung

neu: rote Darstellung

-   Fluchtlinien.
-   Baulinien / Baugrenzen
-   Flucht- u. Baulinien
-   Plangebietsgrenze
-   Festlegung der Fluchtlinien

vorhanden: schwarze Darstellung neu: rote Darstellung




Höhenangaben

62,25 alte Höhenlage
neue Höhenlage







Durchfahrt

Arkaden


Entwässerungsanlagen









-  Kanalschacht
-  Kanalleitung
-  Strassensinkkasten
- III Geschosßzahlen

Verkehrs- und Grünflächen

-  Öffentliche Verkehrsflächen
-  Private Grünflächen
-  Öffentliche Grünflächen
-  Kinderspielplatz
-  Öffentliche Verkehrsfläche (neu)
-  Öfftl. Bedarfsläche

Nutzungsart und Bauweise

 vorh. Gebäude

-  **A** Kleinsiedlungsgebiet
-  **B** Reines Wohngebiet
-  **C** Mischgebiet
-  **D** Geschäftsgebiet
-  **E** Gewerbegebiet
- 
-  **O** Offene Bebauung
-  **G** Geschl. Bebauung

----- Art der baulichen Nutzung

Es wird bescheinigt, dass die Darstellung des gegenwärtigen Zustandes richtig und die Festlegung der städtebaulichen Planung geometrisch eindeutig ist.

(LS) Herford, den 12. 4. 60
gez. Schlegtendal
.....
(Stadtvermessungsrat)

Entwurfsbearbeitung

Herford, den 15. 3. 60
Res (LS) gez. Fiereck
.....
(Städt. Baurat) (Stadtbaurat)