

Stadt Herford

Arbeits - Ausfertigung

# Bebauungsplan Nr. 7,31 (51)

## Im Kleinen Felde

Gemarkung Herford

Maßst. 1 : 1000

Flur Nr. 10 u. 11


### Darstellung

vorhanden: schwarz


neue Festsetzung: rot



Straßenbegrenzungslinie



Baulinie ( § 23 (2) BNVO )




Baugrenze ( § 23 (3) BNVO )



Bebauungstiefe ( § 23 (4) BNVO )

Grenze des räumlichen Geltungsbereiches des Bebauungsplanes



Grenze für die Art der baulichen Nutzung

Höhenangaben


62,25

alte Höhe

neue Höhe

---65---

Höhenschichtlinien



öffentliche Grünanlagen



private



alt neu } Verkehrsflächen

Entwässerungsanlagen



Kanalschacht



Straßensinkkasten



Gemeinbedarfsflächen



Flächen für Stellplätze und Garagen



Durchfahrt und Arkaden