

Arbeits -
Ausfertigung

Durchführungsplan 8,28 a (B22)

Wellbrocker Weg / Engerstraße Teil I

Gemarkung Herford















Maßstab 1:1000

Flur Nr. 15 u. 18

Fluchtlinien und Grenzen

vorhanden: schwarze Darstellung

neu: rote Darstellung

		Fluchtlinien
		Baulinien
		Flucht- u. Baulinien
		Plangebietsgrenze
		Baulinie (BBauG)
		Festlegung der Fluchtlinien
		Baugrenze (BBauG)

vorhanden: schwarze Darstellung neu: rote Darstellung

Höhenangaben

62,25 alte Höhenlage

(62,25) neue Höhenlage

Durchfahrt

Arkaden

Entwässerungsanlagen







⊗ Kanalschacht

— Kanalleitung

▤ Strassensinkkasten


III Geschosßzahlen











Verkehrs- und Grünflächen

	Öffentliche Verkehrsflächen		Private Grünflächen
	Öffentliche Grünflächen		Kinderspielplatz
	Öffentliche Verkehrsfläche (neu)		Öfftl. Bedarfsläche

*Abkürzung
XXX TK 3819 11107*

Nutzungsart und Bauweise

 vorh. Gebäude

	Reines Wohngebiet		Gemischtes Wohngebiet
	Geschäftsgebiet		Gewerbegebiet
	Ländl. Baugebiet		Mischgebiet (BBauG)
	Offene Bebauung		Geschl. Bebauung
	Nutzungsgrenze		Reines Wohngebiet (BBauG)

Es wird bescheinigt, dass die Darstellung des gegenwärtigen Zustandes richtig und die Festlegung der städtebaulichen Planung geometrisch eindeutig ist.

Herford, den 12. 5. 59 .
(L.S.) *gez. Schlegtendal*
(Stadtvermessungsrat)

Entwurfsbearbeitung

AM Herford, den 4. 5. 59 .
..... (L.S.) *gez. Fiereck*
(Städt. Baurat) (Stadtbaurat)