

„Gustav-Nachtigal - Str. / Umg.“

Gemarkung Herford

Maßstab Abgehungsstraße Nr. 9,21 (D 25)







1:1000

Flur Nr. 4 (29,30,31)


Fluchtlinien und Grenzen










vorhanden: schwarze Darstellung

neu: rote Darstellung

-  Straßenbegrenzungslinie
-  Baulinie
-  Flucht- u. Baulinien
-  Plangebietsgrenze
-  Baugrenze
-  Nutzungsgrenze

Nutzungsart und Bauweise

 vorh. Gebäude

- | | |
|---|---|
|  Reines Wohngebiet |  Gemischtes Wohngebiet |
|  Geschäftsgebiet |  Gewerbegebiet |
|  Ländl. Baugebiet |  Reines Wohngebiet |
|  Offene Bebauung |  Geschl. Bebauung |
|  Allgemeines Wohngebiet | |

vorhanden: schwarze Darstellung neu: rote Darstellung




Höhenangaben

62,25 alte Höhenlage
neue Höhenlage








Durchfahrt

Arkaden

Entwässerungsanlagen

-  Kanalschacht
-  Kanalleitung
-  Strassensinkkasten
- III Geschößzahlen

Verkehrs- und Grünflächen

-  Öffentliche Verkehrsflächen
-  Öffentliche Grünflächen
-  Öffentliche Verkehrsfläche (neu)
-  Garagen
-  Private Grünflächen
-  Kinderspielplatz
-  Öfftl. Bedarfsläche

Es wird bescheinigt, dass die Darstellung des gegenwärtigen Zustandes richtig und die Festlegung der städtebaulichen Planung geometrisch eindeutig ist.

Herford, den 3. 10 1954
(L.S.)
gez. Schlegtendal
(Stadtvermessungsrat)

Entwurfsbearbeitung

Herford, den 3 10 1954
gez. Alt
(Stadt. Baurat) (L.S.) (Stadtbaurat)