

Stadt Herford

Arbeits - Ausfertigung

Bebauungsplan Nr. 9,22 (B 59)

Krekes - Aa

Gemarkung Herford







Maßst. 1 : 1000

Flur Nr. 28 u.29




Darstellung

vorhanden: schwarz






neue Festsetzung: rot


	Straßenbegrenzungslinie
	Baulinie (§ 23 (2) BNVO)
	Baugrenze (§ 23 (3) BNVO)
	Bebauungstiefe (§ 23 (4) BNVO)
	Grenze des räumlichen Geltungsbereiches des Bebauungsplanes
	Nutzungsgrenze

Hohenangaben

62,25	alte Höhe
	neue Höhe
---65---	Höhenschichtlinien
	öffentliche Grünanlagen
	
	Verkehrsflächen

Entwässerungsanlagen

	Kanalschacht
	Straßensinkkasten
	Gemeinbedarfsflächen
	Flächen für Stellplätze und Garagen
	Durchfahrt und Arkaden

 gesetzliche Überschwemmungsgebiete
lt. Verordnung d. Bez.Reg. Dt. vom 07.05.2014