

Stadt Herford

3. Ausfertigung

Bebauungsplan Nr. **9,23^b** (38)
Bülowstraße (Änderung)

Gemarkung Herford






Maßst. 1 : 1000

Flur Nr. 28




Darstellung

vorhanden: schwarz






neue Festsetzung: rot

- | | |
|--|---|
|  | Straßenbegrenzungslinie |
|  | Baulinie (§ 23 (2) BNVO) |
|  | Baugrenze (§ 23 (3) BNVO) |
|  | Bebauungstiefe (§ 23 (4) BNVO) |
|  | Grenze des räumlichen Geltungsbereiches des Bebauungsplanes |

Höhenangaben

- | | |
|---|----------------------------|
| 62,25 | alte Höhe |
| | neue Höhe |
| ---65--- | Höhenschichtlinien |
|  | öffentliche Grünanlagen |
|  | |
|  | private Verkehrsflächen |

Entwässerungsanlagen

- | | |
|---|--|
|  | Kanalschacht |
|  | Straßensinkkasten |
|  | Gemeinbedarfs- flächen |
|  | Flächen für Stell- plätze und Garagen |
|  | Durchfahrt und Arkaden |

gesetzliche Überschwemmungsgebiete
lt. Verordnung d. Bez.Reg. Dt. vom 07.05.2014