

Stadt Herford

Ausfertigung

Bebauungsplan Nr. 10,23 C (10)

Meierfeld Änderung






Gemarkung Herford

Maßst. 1 : 1000




Flur Nr. 75 u. 79

Darstellung






vorhanden: schwarz neue ansetzung: rot

-  Straßenbegrenzungslinie
 -  Baulinie (§ 23 (2) BNVO)
 -  Baugrenze (§ 23 (3) BNVO)
 -  Bebauungstiefe (§ 23 (4) BNVO)
 -  Grenze des räumlichen Geltungsbereiches des Bebauungsplanes
- Art der baulichen Nutzung*
Maß der baulichen Nutzung

Linien in oben

- 62,25 alte Höhe
- neue Höhe
- 65--- Höhenschichtlinien
-  öffentliche Grünanlagen
-  private Grünanlagen
-  ^{alt}/_{neu} Verkehrsflächen

neue ansetzungen

-  Kanalschacht
-  Straßensinkkasten
-  Gemeinbedarfsflächen
-  Flächen für Stellplätze und Garagen
-  Durchfahrt und Arkaden

gesetzliche Überschwemmungsgebiete
lt. Verordnung d. Bez.Reg. Dt. v. 07.05.2014