

Arbeits-
Ausfertigung

Durchführungsplan 10,26 (B 40)

Goethestraße

Gemarkung Herford












Maßstab 1:1000

Flur Nr. 74

Fluchtlinien und Grenzen









vorhanden: ~~schwarze Darstellung~~

neu: ~~rote Darstellung~~

- | | | |
|---|---|---|
|  |  | Fluchtlinien - Straßenbegrenzungslinien |
|  |  | Baulinien |
|  |  | Flucht- u. Baulinien |
|  | | Plangebietsgrenze |
|  |  | Festlegung der Fluchtlinien |
|  |  | Baugrenzen |

Nutzungsart und Bauweise

 vorh. Gebäude

- | | |
|--|---|
|  Reines Wohngebiet |  Gemischtes Wohngebiet |
|  Geschäftsgebiet |  |
|  Ländl. Baugebiet |  |
|  Offene Bebauung |  Geschl. Bebauung |

vorhanden: schwarze Darstellung neu: rote Darstellung

Höhenangaben


62,25 alte Höhenlage

neue Höhenlage

Durchfahrt

Arkaden

Entwässerungsanlagen







 Kanalschacht

Kanalleitung

 Strassensinkkasten

III Geschosßzahlen

Verkehrs- und Grünflächen

- | | |
|--|---|
|  Öffentliche Verkehrsflächen |  Private Grünflächen |
|  Öffentliche Grünflächen |  Kinderspielplatz |
|  Öffentliche Verkehrsfläche (neu) |  Öfftl. Be-
darfsfläche |

Es wird bescheinigt, dass die Darstellung des gegenwärtigen Zustandes richtig und die Festlegung der städtebaulichen Planung geometrisch eindeutig ist.

Herford, den 10. Okt. 1958

(LS) gez. Schlegtendal
.....
(Stadtvermessungsrat)

Entwurfsbearbeitung

Herford, den 10. Okt. 1958

(LS) gez. Alt
.....
(Städt. Baurat)

(LS) gez. Dr. Fiereck
.....
(Stadtbaurat)