

Stadt Herford

Arbeits - Ausfertigung

# Bebauungsplan Nr. 10,27 (56) Rodenroths Trift (Änderung)

Gemarkung Herford












Maßst. 1 : 1000

Flur Nr. 34 , 80




## Darstellung

vorhanden: schwarz






neue Festsetzung: rot


-  Straßenbegrenzungslinie
-  Baulinie ( § 23 (2) BNVO )
-  Baugrenze ( § 23 (3) BNVO )
-  Baugrenze
-  Bebauungstiefe ( § 23 (4) BNVO )
-  Grenze des räumlichen Geltungsbereiches des Bebauungsplanes
-  Grenzen für die Art der baulichen Nutzung
-  Grenzen für das Maß der baulichen Nutzung
-  Begrenzung des Baulandes
-  Nutzungsgrenze
-  Landschaftsschutzgebiet

### Höhenangaben

- 62,25 alte Höhe
- neue Höhe
- 65--- Höhenschichtlinien
-  Öffentliche Grünanlagen
-  private Grünanlagen
-  Verkehrsflächen
- Alt Neu

### Entwässerungsanlagen

-  Kanalschacht
-  Straßensinkkasten
-  Gemeinbedarfsflächen
-  Flächen für Stellplätze und Garagen
-  Durchfahrt und Arkaden

 gesetzliche Überschwemmungsgebiete  
lt. Verordnung d. Bez.Reg. Dt. v. 07.05.2014