

Stadt Herford

Bebauungsplan Nr. **11,8** (66)













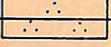


Waterfuhr, Teil I




Offenlegungsaufbereitung
Arbeits - Ausfertigung (StA. 62)






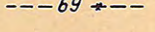

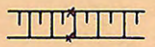

Maßstab 1: 1000






Gemarkung Herford

Flur Nr. 61,62

Grenzen		Verkehrsflächen	
	Flurgrenze		vorh. Verkehrsfläche
	Flurstücksgrenze		gepl. Öffentl. Parkplatz
	Plangebietsgrenze		
	Straßenbegrenzungslinie (vorh.)		
	Straßenbegrenzungslinie (gepl.)		
	Baulinie		
	Baugrenze		
	Grenze für Art bzw. Maß der baulichen Nutzung		
	Vorgartenbegrenzungslinie		
Grünflächen			
	Grünfläche (Badeplatz)		
	Grünfläche (Parkanlage)		
	Grünfläche (Spielplatz)		
	Grünfläche (Sportplatz)		

Baugebiete			
	Wohnbauflächen		Gemischte Bauflächen
			Gewerbliche Bauflächen
WS	Kleinsiedlungsgebiet	(§ 2)	III Zahl der Vollgeschosse (Höchstgrenze) (§ 18)
WR	Reines Wohngebiet	(§ 2)	III " " " (zwingend) (§ 18)
WA	Allgemeines Wohngebiet	(§ 4)	GRZ Grundflächenzahl (§ 19)
MI	Mischgebiet	(§ 6)	GFZ Geschosflächenzahl (§ 20)
MK	Kerngebiet	(§ 7)	BMZ Baumassenzahl (§ 21)
GE	Gewerbegebiet	(§ 8)	o offene Bebauung (§ 22)
GI	(I - III) Industriegebiet	(§ 9)	g geschl. Bebauung (§ 22)
SO	Sondergebiete	(§ 11)	

Versorgungsanlagen	
	vorh. Schmutzwasserkanal
	gepl. Mischwasserkanal
	gepl. Regenwasserkanal
	Schacht
	Sinkkasten
Höhenangaben	
	Höhenlinie
	Alte Höhe
	Neue Höhe
	Böschungen

Sonstige Darstellungen	
	vorh. Gebäude
	Gemeinbedarfsfläche (Schule)
	Gemeinbedarfsfläche (Kindergarten)
	Wasserschutzzonen
	Überschwemmungsgebiet Stand: 11/10/200