

Ausfertigung

Durchführungsplan 12,21 (B 52)

Wüstener Weg

Gemarkung Herford

Maßstab 1:1000

Flur Nr. 38

Fluchtlinien und Grenzen

vorhanden: schwarze Darstellung
neu: rote Darstellung

-   Fluchtlinien
-   Baulinien
-   Flucht- u. Baulinien
-    Plangebietsgrenze
-  Festlegung der Fluchtlinien
-  Baugrenze

vorhanden: schwarze Darstellung neu: rote Darstellung







Höhenangaben

- 62,25 alte Höhenlage
- neue Höhenlage
- Durchfahrt
- Arkaden


Entwässerungsanlagen









- ⊗ Kanalschacht
- Kanalleitung
- ▤ Strassensinkkasten
- III Geschosßzahlen
- Ⓛ Landschaftsschutzgebiet

Verkehrs- und Grünflächen

-  Öffentliche Verkehrsflächen
-  Private Grünflächen
-  Öffentliche Grünflächen
-  Kinderspielplatz
-  Öffentliche Verkehrsfläche (neu)
-  Öfftl. Bedarfsläche

Nutzungsart und Bauweise


 vorh. Gebäude

-  Kleinsiedlungsgebiet
-  keines Wohngebiet
-  Mischgebiet
-  Geschäftsgebiet
-  Gewerbegebiet
- 
-  Offene Bebauung
-  Geschl. Bebauung

Es wird bescheinigt, dass die Darstellung des gegenwärtigen Zustandes richtig und die Festlegung der städtebaulichen Planung geometrisch einleutig ist.

Herford, den 11. April 1961
(LS) gez. Schlegtendal
(Stadtobervermessungsrat)

Entwurfsbearbeitung

Herford, den 9. Januar 1961
 (LS) gez. Dr. Fierrick
(Städt. Baurat) (Stadtbaurat)